



КОМИТЕТ ПО ОХРАНЕ ОБЪЕКТОВ КУЛЬТУРНОГО НАСЛЕДИЯ РОСТОВСКОЙ ОБЛАСТИ

ПОСТАНОВЛЕНИЕ

от 05.03.2018 № 20101-01/26
г. Ростов-на-Дону

Об утверждении границ территории объекта культурного наследия регионального значения «Казармы Азовского учебного пехотного полка»

В соответствии со статьей 3¹ Федерального закона от 25.06.2002 № 73-ФЗ «Об объектах культурного наследия (памятниках истории и культуры) народов Российской Федерации», на основании проекта границ территории объекта культурного наследия регионального значения «Казармы Азовского учебного пехотного полка», решения Малого Совета Ростовского областного Совета народных депутатов от 18.11.1992 № 301 «О принятии на государственную охрану памятников истории и культуры в Ростовской области», комитет по охране объектов культурного наследия Ростовской области **п о с т а н о в л я е т**:

1. Утвердить границы территории объекта культурного наследия регионального значения «Казармы Азовского учебного пехотного полка», расположенного по адресу: Ростовская область, г. Азов, ул. Севастопольская, 113 (уточненный адрес: Ростовская область, г. Азов, ул. Севастопольская, 113, литеры А, Б), состоящего на государственной охране в соответствии с решением Малого Совета Ростовского областного Совета народных депутатов от 18.11.1992 № 301, согласно приложению.

2. Определить, что деятельность в границах территории объекта культурного наследия, указанного в пункте 1 настоящего постановления, осуществляется в соответствии с требованиями, предусмотренными статьями 5¹, 47³ Федерального закона от 25.06.2002 № 73-ФЗ.

3. Настоящее постановление вступает в силу со дня его официального опубликования.

4. Контроль за выполнением настоящего постановления возложить на заместителя председателя комитета по охране объектов культурного наследия - начальника отдела охраны объектов культурного наследия Коробову И.В.

Председатель комитета по охране
объектов культурного наследия
Ростовской области



И.В. Грунский

Приложение
к постановлению
комитета по охране объектов
культурного наследия
Ростовской области
от 05.03.2018 № 20101-04126

ГРАНИЦЫ

территории объекта культурного наследия регионального значения
«Казармы Азовского учебного пехотного полка», расположенного по адресу:
Ростовская область, г. Азов, ул. Севастопольская, 113 (уточненный адрес:
Ростовская область, г. Азов, ул. Севастопольская, 113, литеры А, Б), состоящего на
государственной охране в соответствии с решением Малого Совета Ростовского
областного Совета народных депутатов от 18.11.1992 № 301 «О принятии на
государственную охрану памятников истории и культуры в Ростовской области»

1. Описание границ территории объекта культурного наследия
регионального значения «Казармы Азовского учебного пехотного полка»,
расположенного по адресу: Ростовская область, г. Азов, ул. Севастопольская, 113
(уточненный адрес: Ростовская область, г. Азов, ул. Севастопольская, 113, литеры
А, Б), состоящего на государственной охране в соответствии с решением Малого
Совета Ростовского областного Совета народных депутатов
от 18.11.1992 № 301

Объект культурного наследия регионального значения «Казармы
Азовского учебного пехотного полка» по адресу: Ростовская область, г. Азов,
ул. Севастопольская, 113 (уточненный адрес: Ростовская область, г. Азов,
ул. Севастопольская, 113, литеры А, Б), состоящий на государственной охране в
соответствии с решением Малого Совета Ростовского областного Совета
народных депутатов от 18.11.1992 № 301 (далее – объект культурного наследия),
расположен в западной части города. Рельеф земельного участка, на территории
которого находится объект, спокойный.

Исходная точка 1 территории объекта культурного наследия расположена на
северо-восточном углу земельного участка кадастровый номер 61:45:0000072:1.

Границы территории объекта культурного наследия проходят:

от точки 1 до точки 2 – на расстоянии 89,7 м в юго-восточном направлении по
границе земельного участка кадастровый номер 61:45:0000072:1;

от точки 2 до точки 3 – на расстоянии 39,27 м в юго-западном направлении;

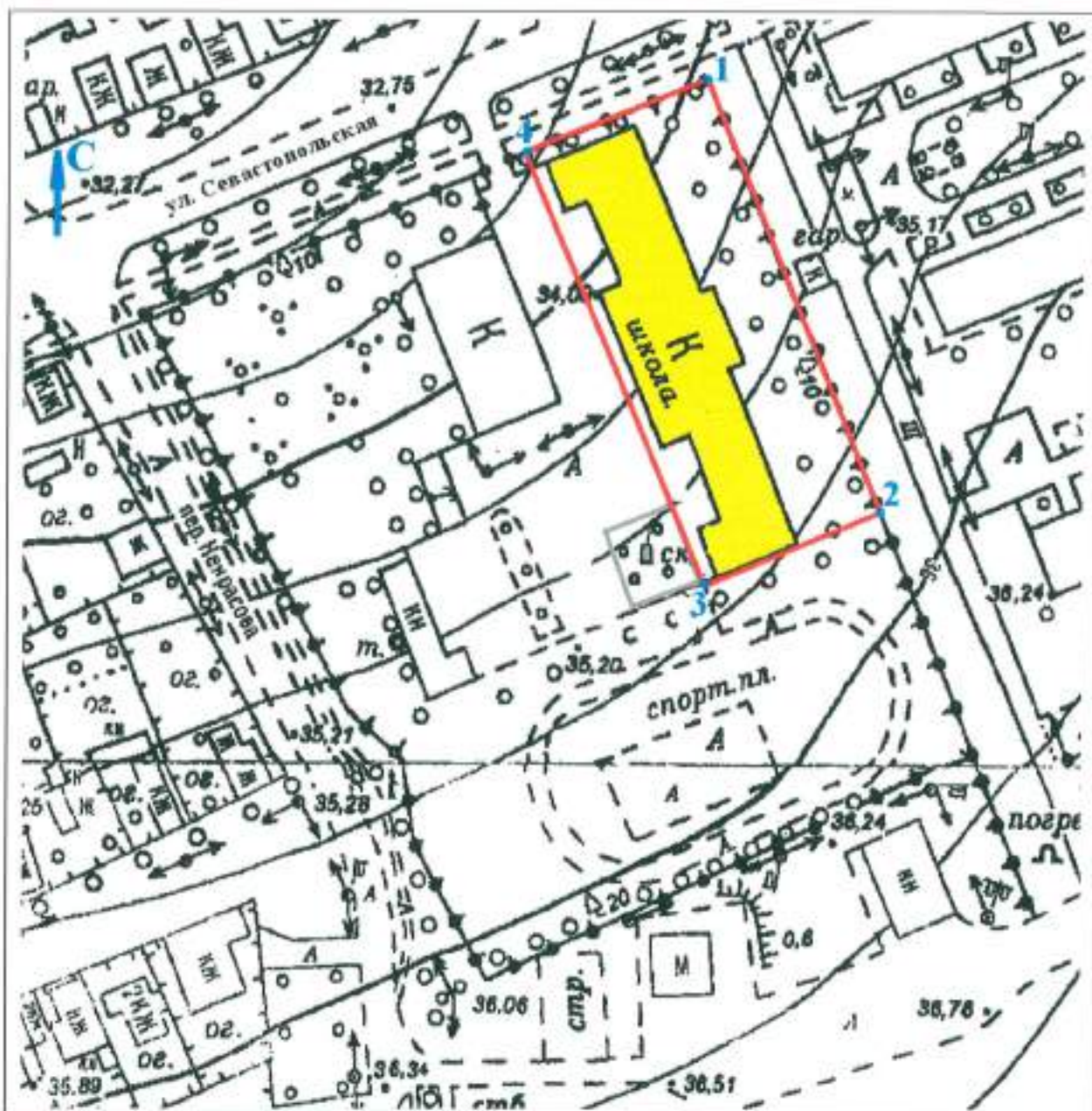
от точки 3 до точки 4 – на расстоянии 89,7 м в северо-западном направлении;

от точки 4 – на расстоянии 39,23 м в северо-восточном направлении по
границе земельного участка кадастровый номер 61:45:0000072:1 до исходной
точки 1.




2. Таблица координат характерных точек границ территории
объекта культурного наследия

Обозначение (номер) характерной точки	Координаты характерных точек во Всемирной геодезической системе координат (WGS-84)		Координаты характерных точек в местной системе координат (МСК)	
	Северной широты	Восточной долготы	X	Y
Точка 1	47°06'19.16	39°23'55.56	408972.37	1407551.20
Точка 2	47°06'16.46	39°23'57.13	408889.64	1407585.87
Точка 3	47°06'15.96	39°23'55.42	408873.56	1407550.06
Точка 4	47°06'18.66	39°23'53.85	408956.30	1407515.41

3. Схема границ территории объекта культурного наследия



Условные обозначения:

-  - объект культурного наследия;
-  - границы территории объекта культурного наследия;
-  - характерные точки границ территории объекта культурного наследия.

Председатель комитета по охране
объектов культурного наследия
Ростовской области



И.В. Грунский