



КОМИТЕТ ПО ОХРАНЕ ОБЪЕКТОВ КУЛЬТУРНОГО НАСЛЕДИЯ РОСТОВСКОЙ ОБЛАСТИ

ПОСТАНОВЛЕНИЕ

от 02.03.2018 № 20101-01118

г. Ростов-на-Дону

Об утверждении границ территории объекта культурного наследия регионального значения «Жилой дом – усадьба И.Г. Пилипенко, Е.П. Пашкова, затем лакокрасочная фабрика»

В соответствии со статьей 3¹ Федерального закона от 25.06.2002 № 73-ФЗ «Об объектах культурного наследия (памятниках истории и культуры) народов Российской Федерации», на основании проекта границ территории объекта культурного наследия регионального значения «Жилой дом – усадьба И.Г. Пилипенко, Е.П. Пашкова, затем лакокрасочная фабрика», решения Малого Совета Ростовского областного Совета народных депутатов от 18.11.1992 № 301 «О принятии на государственную охрану памятников истории и культуры в Ростовской области», комитет по охране объектов культурного наследия Ростовской области **п о с т а н о в л я е т**:

1. Утвердить границы территории объекта культурного наследия регионального значения «Жилой дом – усадьба И.Г. Пилипенко, Е.П. Пашкова, затем лакокрасочная фабрика», расположенного по адресу: Ростовская область, г. Азов, ул. Ленина, 74/103, пер. Коллонтаевский, литеры А, а, Б, состоящего на государственной охране в соответствии с решением Малого Совета Ростовского областного Совета народных депутатов от 18.11.1992 № 301, согласно приложению.

2. Определить, что деятельность в границах территории объекта культурного наследия, указанного в пункте 1 настоящего постановления, осуществляется в соответствии с требованиями, предусмотренными статьями 5¹, 47³ Федерального закона от 25.06.2002 № 73-ФЗ.

3. Настоящее постановление вступает в силу со дня его официального опубликования.

4. Контроль за выполнением настоящего постановления возложить на заместителя председателя комитета по охране объектов культурного наследия – начальника отдела охраны объектов культурного наследия Коробову И.В.

Председатель комитета по охране
объектов культурного наследия
Ростовской области



И.В. Грунский

Приложение
к постановлению
комитета по охране объектов
культурного наследия
Ростовской области
от 01.03.2018 № 20101-01/18

ГРАНИЦЫ

территории объекта культурного наследия регионального значения «Жилой дом – усадьба И.Г. Пилипенко, Е.П. Пашкова, затем лакокрасочная фабрика», расположенного по адресу: Ростовская область, Ростовская область, г. Азов, ул. Ленина, 74/103, пер. Коллонтаевский, литеры А, а, Б, состоящего на государственной охране в соответствии с решением Малого Совета Ростовского областного Совета народных депутатов от 18.11.1992 № 301 «О принятии на государственную охрану памятников истории и культуры в Ростовской области»

1. Описание границ территории объекта культурного наследия регионального значения «Жилой дом – усадьба И.Г. Пилипенко, Е.П. Пашкова, затем лакокрасочная фабрика», расположенного по адресу: Ростовская область, г. Азов, ул. Ленина, 74/103, пер. Коллонтаевский, литеры А, а, Б, состоящего на государственной охране в соответствии с решением Малого Совета Ростовского областного Совета народных депутатов от 18.11.1992 № 301

Объект культурного наследия регионального значения «Жилой дом – усадьба И.Г. Пилипенко, Е.П. Пашкова, затем лакокрасочная фабрика» по адресу: Ростовская область, г. Азов, ул.Ленина, 74/103, пер. Коллонтаевский, литеры А, а, Б, состоящий на государственной охране в соответствии с решением Малого Совета Ростовского областного Совета народных депутатов от 18.11.1992 № 301 (далее – объект культурного наследия), расположен в северной части г. Азова, в квартале застройки, ограниченном с северо-востока улицей Ленина, с юго-востока – переулком Олега Кошевого, с юго-запада - улицей Мира, с северо-запада – переулком Коллонтаевским. Рельеф квартала застройки спокойный.

Исходная точка 1 территории объекта культурного наследия расположена на расстоянии 1 метра от северо-западного угла объекта культурного наследия в северо-западном направлении.

Границы территории объекта культурного наследия проходят:

от точки 1 до точки 2– на расстоянии 1 м в юго-восточном направлении;

от точки 2 до точки 3 – на расстоянии 18,12 м в юго-восточном направлении по границе земельного участка кадастровый номер 61:45:0000195:1;

от точки 3 до точки 4 – на расстоянии 8,5 м в северо-восточном направлении;

от точки 4 до точки 5 – на расстоянии 25,43 м в северо-восточном направлении;

от точки 5 до точки 6 – на расстоянии 2,2 м в юго-восточном направлении;

от точки 6 до точки 7 – на расстоянии 11 м в северо-восточном направлении;

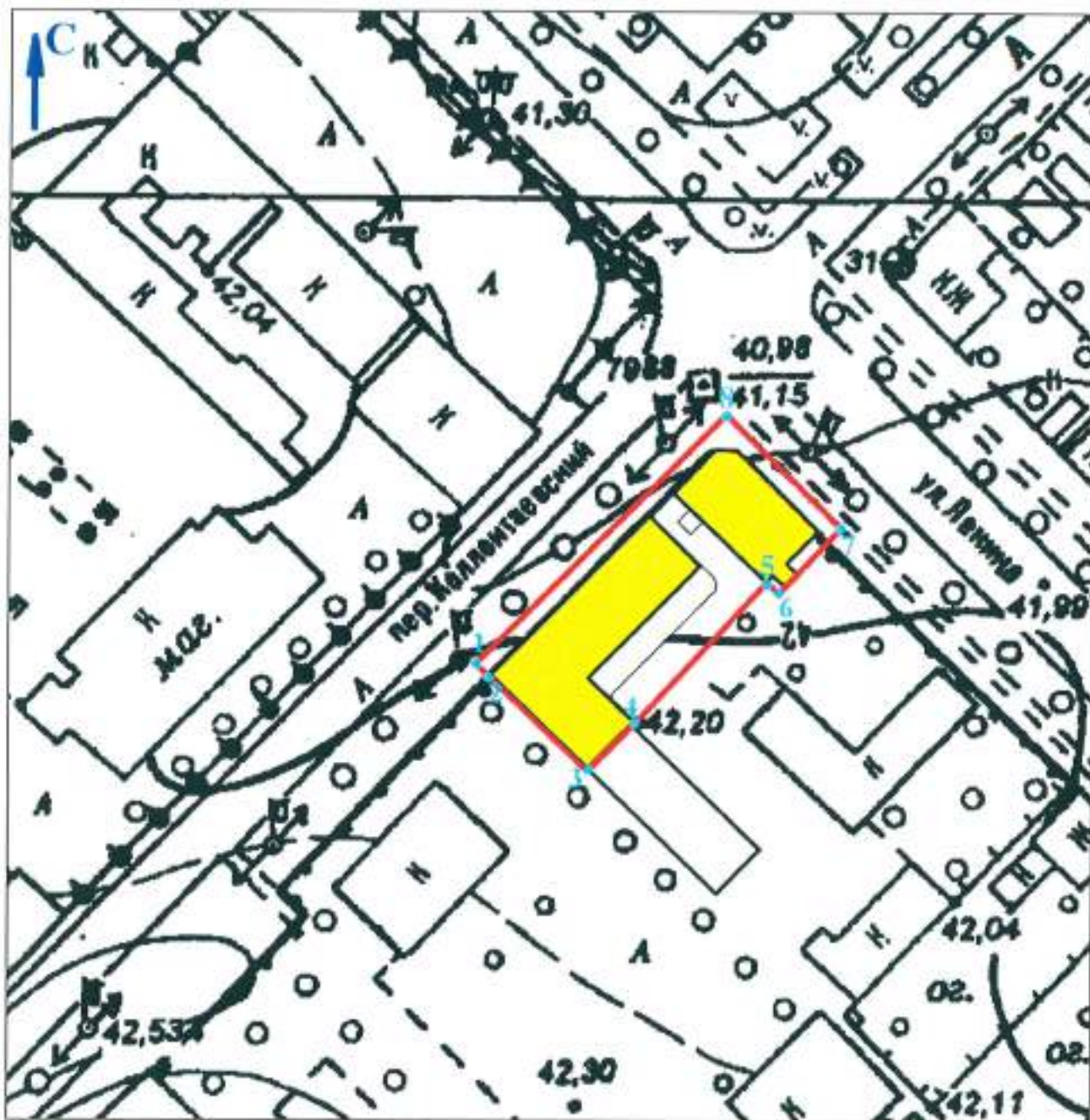
от точки 7 до точки 8 – на расстоянии 20,95 м в северо-западном направлении;

от точки 8– на расстоянии 44,92 м в юго-западном направлении до исходной точки 1.




2. Таблица координат характерных точек границ территории
объекта культурного наследия

Обозначение (номер) характерной точки	Координаты характерных точек во Всемирной геодезической системе координат (WGS-84)		Координаты характерных точек в местной системе координат (МСК)	
	Северной широты	Восточной долготы	X	Y
Точка 1	47°06'12.34	39°25'42.02	408802.85	1409799.81
Точка 2	47°06'12.32	39°25'42.06	408802.15	1409800.52
Точка 3	47°06'11.90	39°25'42.66	408789.43	1409813.43
Точка 4	47°06'12.10	39°25'42.93	408795.71	1409819.16
Точка 5	47°06'12.70	39°25'43.76	408814.49	1409836.31
Точка 6	47°06'12.65	39°25'43.84	408812.96	1409837.89
Точка 7	47°06'12.90	39°25'44.20	408821.05	1409845.34
Точка 8	47°06'13.39	39°25'43.50	408835.74	1409830.41

3. Схема границ территории объекта культурного наследия



Условные обозначения:

-  - объект культурного наследия;
-  - границы территории объекта культурного наследия;
-  - характерные точки границ территории объекта культурного наследия.

Председатель комитета по охране
объектов культурного наследия
Ростовской области



И.В. Грунский