



## МИНИСТЕРСТВО КУЛЬТУРЫ РОСТОВСКОЙ ОБЛАСТИ

### ПОСТАНОВЛЕНИЕ

от 19.12.2017 № 23/01-01/724

г. Ростов-на-Дону

#### Об утверждении границ территории объекта культурного наследия регионального значения «Жилой дом художников Петра и Трофима Пестряковых»

В соответствии со статьей 3<sup>1</sup> Федерального закона от 25.06.2002 № 73-ФЗ «Об объектах культурного наследия (памятниках истории и культуры) народов Российской Федерации», на основании проекта границ территории объекта культурного наследия регионального значения «Жилой дом художников Петра и Трофима Пестряковых», решения Малого Совета Ростовского областного Совета народных депутатов от 18.11.1992 № 301 «О принятии на государственную охрану памятников истории и культуры в Ростовской области», министерство культуры Ростовской области **п о с т а н о в л я е т**:

1. Утвердить границы территории объекта культурного наследия регионального значения «Жилой дом художников Петра и Трофима Пестряковых», расположенного по адресу: Ростовская область, г. Азов, ул. Московская, 3/20, пер. Шмидта, литеры А, А2, состоящего на государственной охране в соответствии с решением Малого Совета Ростовского областного Совета народных депутатов от 18.11.1992 № 301, согласно приложению.

2. Определить, что деятельность в границах территории объекта культурного наследия, указанного в пункте 1 настоящего постановления, осуществляется в соответствии с требованиями, предусмотренными статьями 5<sup>1</sup>, 47<sup>3</sup> Федерального закона от 25.06.2002 № 73-ФЗ.

3. Настоящее постановление вступает в силу со дня его официального опубликования.

4. Контроль за выполнением настоящего постановления возложить на заместителя министра культуры Ростовской области Грунского И.В.

Министр культуры  
Ростовской области



В.Н. Бабин

Приложение  
к постановлению  
министерства культуры  
Ростовской области  
от 19.12.2017 № 23/01-01/724

ГРАНИЦЫ

территории объекта культурного наследия регионального значения  
«Жилой дом художников Петра и Трофима Пестряковых», расположенного  
по адресу: Ростовская область, г. Азов, ул. Московская, 3/20, пер. Шмидта, литеры  
А, А2, состоящего на государственной охране в соответствии с решением Малого  
Совета Ростовского областного Совета народных депутатов от 18.11.1992 № 301  
«О принятии на государственную охрану памятников истории и культуры в  
Ростовской области»

1. Описание границ территории объекта культурного наследия  
регионального значения «Жилой дом художников Петра и Трофима  
Пестряковых», расположенного по адресу: Ростовская область, г. Азов,  
ул. Московская, 3/20, пер. Шмидта, литеры А, А2, состоящего на государственной  
охране в соответствии с решением Малого Совета Ростовского областного Совета  
народных депутатов от 18.11.1992 № 301

Объект культурного наследия регионального значения «Жилой дом художников Петра и Трофима Пестряковых» по адресу: Ростовская область, г. Азов, ул. Московская, 3/20, пер. Шмидта, литеры А, А2, состоящий на государственной охране в соответствии с решением Малого Совета Ростовского областного Совета народных депутатов от 18.11.1992 № 301 (далее – объект культурного наследия), расположен в северной части г. Азова, в квартале застройки, ограниченном с севера ул. Дзержинского, с востока и юго-востока – пер. Шмидта, с юго-запада – ул. Московской, с северо-запада – пер. Водопьянова. Рельеф квартала застройки, на территории которого находится объект, сложный.

Исходная точка 1 территории объекта культурного наследия расположена на северном углу земельного участка кадастровый номер 61:45:0000108:62.

Границы территории объекта культурного наследия проходят:

от точки 1 до точки 2 – на расстоянии 8,76 м в юго-восточном направлении по границе земельного участка кадастровый номер 61:45:0000108:62;

от точки 2 до точки 3 – на расстоянии 6,74 м в юго-восточном направлении по границе земельного участка кадастровый номер 61:45:0000108:62;

от точки 3 до точки 4 – на расстоянии 7,17 м в юго-западном направлении по границе земельного участка кадастровый номер 61:45:0000108:62;

от точки 4 до точки 5 – на расстоянии 11,57 м в юго-восточном направлении по границе земельного участка кадастровый номер 61:45:0000108:62;

от точки 5 до точки 6 – на расстоянии 6,87 м в юго-восточном направлении по границе земельного участка кадастровый номер 61:45:0000108:62;

от точки 6 до точки 7 – на расстоянии 4 м в юго-западном направлении по границе земельного участка кадастровый номер 61:45:0000108:62;

от точки 7 до точки 8 – на расстоянии 0,79 м в южном направлении по границе земельного участка кадастровый номер 61:45:0000108:62;

от точки 8 до точки 9 – на расстоянии 8,46 м в юго-западном направлении по границе земельного участка кадастровый номер 61:45:0000108:62;

от точки 9 до точки 10 – на расстоянии 0,95 м в юго-восточном направлении по границе земельного участка кадастровый номер 61:45:0000108:62;

от точки 10 до точки 11 – на расстоянии 1,35 м в юго-западном направлении по границе земельного участка кадастровый номер 61:45:0000108:62;

от точки 11 до точки 12 – на расстоянии 2,56 м в северо-западном направлении по границе земельного участка кадастровый номер 61:45:0000108:62;

от точки 12 до точки 13 – на расстоянии 6,25 м в юго-западном направлении по границе земельного участка кадастровый номер 61:45:0000108:62;

от точки 13 до точки 14 – на расстоянии 6,51 м в юго-западном направлении по границе земельного участка кадастровый номер 61:45:0000108:62;

от точки 14 до точки 15 – на расстоянии 2,5 м в северо-западном направлении по границе земельного участка кадастровый номер 61:45:0000108:62;

от точки 15 до точки 16 – на расстоянии 12,94 м в северо-западном направлении по границе земельного участка кадастровый номер 61:45:0000108:62;

от точки 16 до точки 17 – на расстоянии 8,63 м в северо-западном направлении по границе земельного участка кадастровый номер 61:45:0000108:62;

от точки 17 до точки 18 – на расстоянии 4,39 м в северо-северо-западном направлении по границе земельного участка кадастровый номер 61:45:0000108:62;

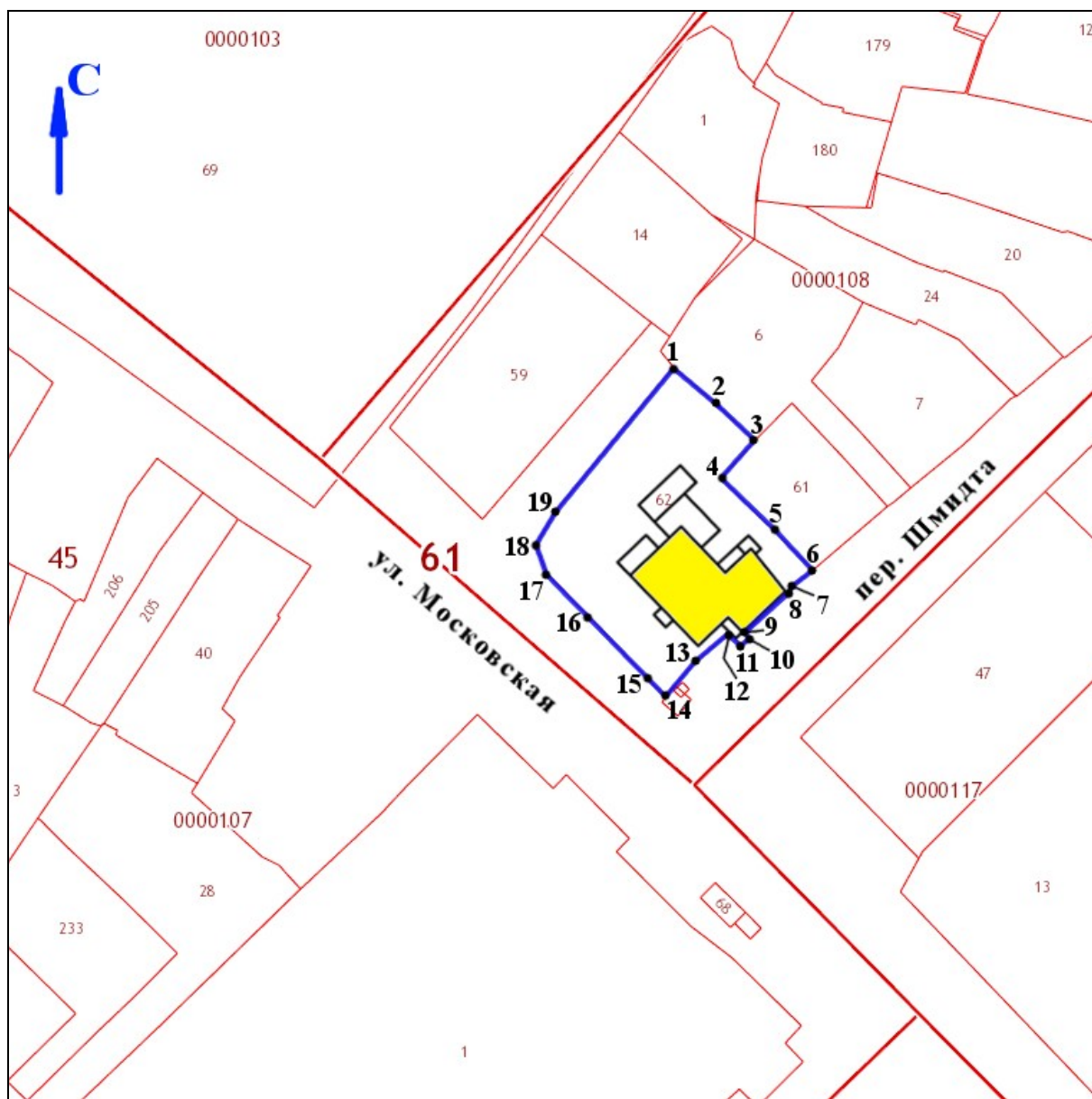
от точки 18 до точки 19 – на расстоянии 5,56 м в северо-восточном направлении по границе земельного участка кадастровый номер 61:45:0000108:62;

от точки 19 – на расстоянии 26,42 м в северо-восточном направлении по границе земельного участка кадастровый номер 61:45:0000108:62 до исходной точки 1.



2. Таблица координат характерных точек границ территории  
объекта культурного наследия

Обозначение (номер) характерной точки	Координаты характерных точек во Всемирной геодезической системе координат (WGS-84)		Координаты характерных точек в местной системе координат (МСК)	
	Северной широты	Восточной долготы	X	Y
Точка 1	47°06'51.50	39°25'14.82	410001.57	1409204.08
Точка 2	47°06'51.32	39°25'15.14	409995.97	1409210.81
Точка 3	47°06'51.17	39°25'15.37	409991.41	1409215.78
Точка 4	47°06'50.99	39°25'15.14	409986.01	1409211.06
Точка 5	47°06'50.73	39°25'15.53	409978.04	1409219.45
Точка 6	47°06'50.57	39°25'15.76	409973.24	1409224.37
Точка 7	47°06'50.49	39°25'15.61	409970.75	1409221.24
Точка 8	47°06'50.47	39°25'15.59	409970.08	1409220.83
Точка 9	47°06'50.28	39°25'15.30	409964.10	1409214.85
Точка 10	47°06'50.26	39°25'15.33	409963.39	1409215.48
Точка 11	47°06'50.23	39°25'15.29	409962.43	1409214.53
Точка 12	47°06'50.28	39°25'15.20	409964.12	1409212.61
Точка 13	47°06'50.15	39°25'14.97	409959.97	1409207.94
Точка 14	47°06'49.99	39°25'14.77	409955.00	1409203.73
Точка 15	47°06'50.05	39°25'14.68	409956.71	1409201.91
Точка 16	47°06'50.36	39°25'14.26	409965.95	1409192.85
Точка 17	47°06'50.55	39°25'13.97	409971.97	1409186.66
Точка 18	47°06'50.69	39°25'13.90	409976.01	1409184.95
Точка 19	47°06'50.84	39°25'14.03	409980.85	1409187.68

### 3. Схема границ территории объекта культурного наследия



Условные обозначения:

-  - объект культурного наследия;
-  - границы территории объекта культурного наследия;
- 1-19** - характерные точки границ территории объекта культурного наследия.

Заместитель министра культуры  
Ростовской области



И.В. Грунский