



МИНИСТЕРСТВО КУЛЬТУРЫ РОСТОВСКОЙ ОБЛАСТИ

ПОСТАНОВЛЕНИЕ

от 07.09.2017 № 23/01-01/439
г. Ростов-на-Дону

Об утверждении границ территории объекта культурного наследия регионального значения «Жилой дом П.Л. Швиденко владельца магазина ритуальных товаров»

В соответствии со статьей 3¹ Федерального закона от 25.06.2002 № 73-ФЗ «Об объектах культурного наследия (памятниках истории и культуры) народов Российской Федерации» министерство культуры Ростовской области **п о с т а н о в л я е т:**

1. Утвердить границы территории объекта культурного наследия регионального значения «Жилой дом П.Л. Швиденко владельца магазина ритуальных товаров», расположенного по адресу: Ростовская область, г. Азов, ул. Московская, 70/62, пер. Красноармейский, литеры А, А1, состоящего на государственной охране в соответствии с решением Малого Совета Ростовского областного Совета народных депутатов от 18.11.1992 № 301 «О принятии на государственную охрану памятников истории и культуры в Ростовской области», согласно приложению.

2. Определить, что деятельность в границах территории объекта культурного наследия, указанного в пункте 1 настоящего постановления, осуществляется в соответствии с требованиями, предусмотренными статьями 5¹, 47³ Федерального закона от 25.06.2002 № 73-ФЗ «Об объектах культурного наследия (памятниках истории и культуры) народов Российской Федерации».

3. Настоящее постановление вступает в силу со дня его официального опубликования.

4. Контроль за выполнением настоящего постановления возложить на заместителя министра культуры Ростовской области Грунского И.В.

Министр культуры
Ростовской области



А.А. Резванов

Приложение
к постановлению
министерства культуры
Ростовской области
от 07.09.2017 № 23/01-01/439

ГРАНИЦЫ

территории объекта культурного наследия регионального значения «Жилой дом П.Л. Швиденко владельца магазина ритуальных товаров», расположенного по адресу: Ростовская область, г. Азов, ул. Московская, 70/62, пер. Красноармейский, литеры А, А1, состоящего на государственной охране в соответствии с решением Малого Совета Ростовского областного Совета народных депутатов от 18.11.1992 № 301 «О принятии на государственную охрану памятников истории и культуры в Ростовской области»

1. Описание границ территории объекта культурного наследия регионального значения «Жилой дом П.Л. Швиденко владельца магазина ритуальных товаров», расположенного по адресу: Ростовская область, г. Азов, ул. Московская, 70/62, пер. Красноармейский, литеры А, А1, состоящего на государственной охране в соответствии с решением Малого Совета Ростовского областного Совета народных депутатов от 18.11.1992 № 301 «О принятии на государственную охрану памятников истории и культуры в Ростовской области»

Объект культурного наследия регионального значения «Жилой дом П.Л. Швиденко владельца магазина ритуальных товаров» по адресу: Ростовская область, г. Азов, ул. Московская, 70/62, пер. Красноармейский, литеры А, А1, состоящий на государственной охране в соответствии с решением Малого Совета Ростовского областного Совета народных депутатов от 18.11.1992 № 301 «О принятии на государственную охрану памятников истории и культуры в Ростовской области» (далее – объект культурного наследия), расположен в северной части г. Азова, в квартале застройки, ограниченном с северо-востока ул. Московской, с юго-востока – пер. Красноармейским, с юго-запада – ул. Ленинградской, с северо-запада – ул. Измайлова. Рельеф квартала застройки, на территории которого находится объект, спокойный.

Исходная точка 1 территории объекта культурного наследия расположена на восточном углу земельного участка кадастровый номер 61:45:0000153:28.

Границы территории объекта культурного наследия проходят:

от точки 1 до точки 2 – на расстоянии 24,7 м в юго-западном направлении по границе земельного участка кадастровый номер 61:45:0000153:28;

от точки 2 до точки 3 – на расстоянии 18,37 м в северо-западном направлении по границе земельного участка кадастровый номер 61:45:0000153:28;

от точки 3 до точки 4 – на расстоянии 4,89 м в северо-восточном направлении по границе земельного участка кадастровый номер 61:45:0000153:28;

от точки 4 до точки 5 – на расстоянии 4,31 м в северо-восточном направлении по границе земельного участка кадастровый номер 61:45:0000153:28;

от точки 5 до точки 6 – на расстоянии 16,14 м в северо-восточном направлении по границе земельного участка кадастровый номер 61:45:0000153:28;

от точки 6 до точки 7 – на расстоянии 6,87 м в юго-восточном направлении по

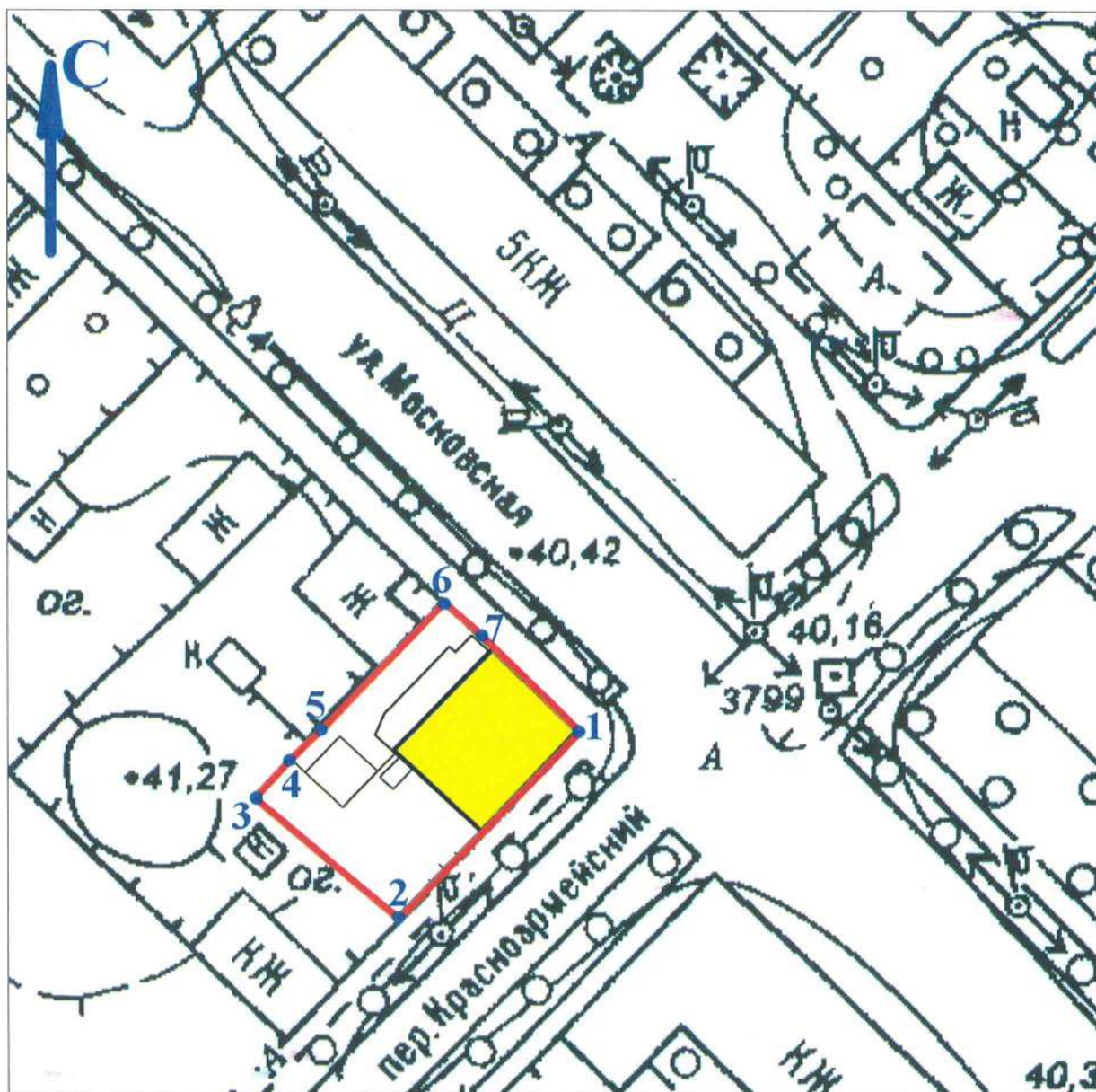
границе земельного участка кадастровый номер 61:45:0000153:28;

от точки 7 – на расстоянии 11,64 м в юго-восточном направлении по границе земельного участка кадастровый номер 61:45:0000153:28 до исходной точки 1.



2. Таблица координат характерных точек границ территории
объекта культурного наследия

Обозначение (номер) характерной точки	Координаты характерных точек во Всемирной геодезической системе координат (WGS-84)		Координаты характерных точек в местной системе координат (МСК)	
	Северной широты	Восточной долготы	X	Y
Точка 1	47°06'30.88	39°25'41.10	409374.91	1409769.72
Точка 2	47°06'30.32	39°25'40.25	409357.44	1409752.26
Точка 3	47°06'30.72	39°25'39.61	409369.60	1409738.49
Точка 4	47°06'30.84	39°25'39.78	409373.15	1409741.85
Точка 5	47°06'30.93	39°25'39.93	409376.12	1409744.98
Точка 6	47°06'31.30	39°25'40.47	409387.64	1409756.28
Точка 7	47°06'31.14	39°25'40.71	409383.00	1409761.35

3. Схема границ территории объекта культурного наследия



Условные обозначения:

-  - объект культурного наследия;
-  - границы территории объекта культурного наследия;
- 1-7** - характерные точки границ территории объекта культурного наследия.

Министр культуры
Ростовской области



А.А. Резванов