

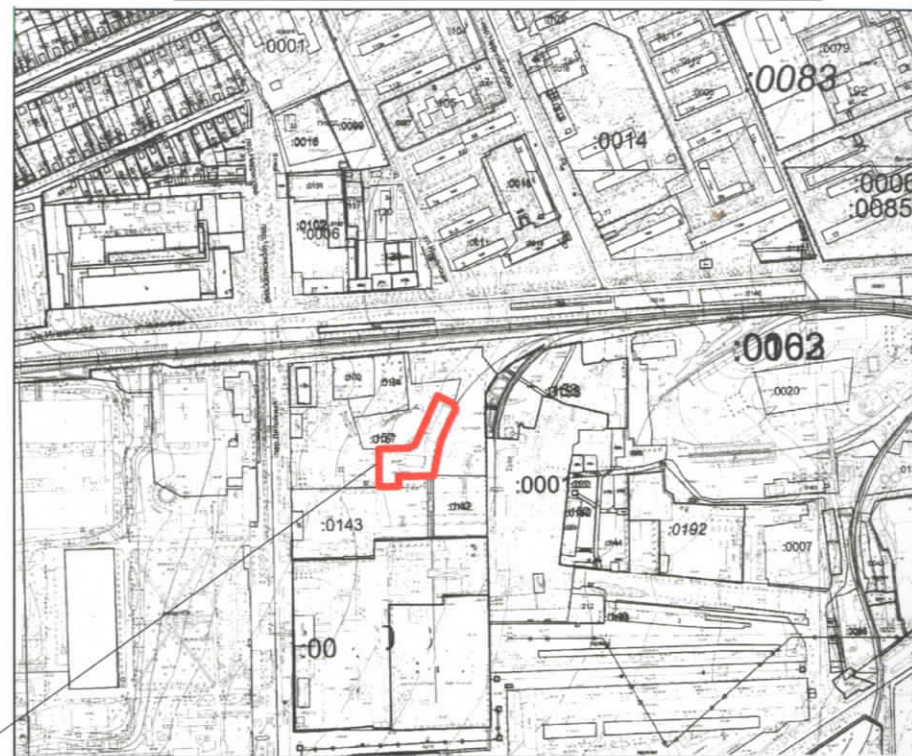
Вид разрешенного использования образуемого земельного участка М 1:500



408450
1407650

ул.Инзенская






Ситуационный план М 1:5000

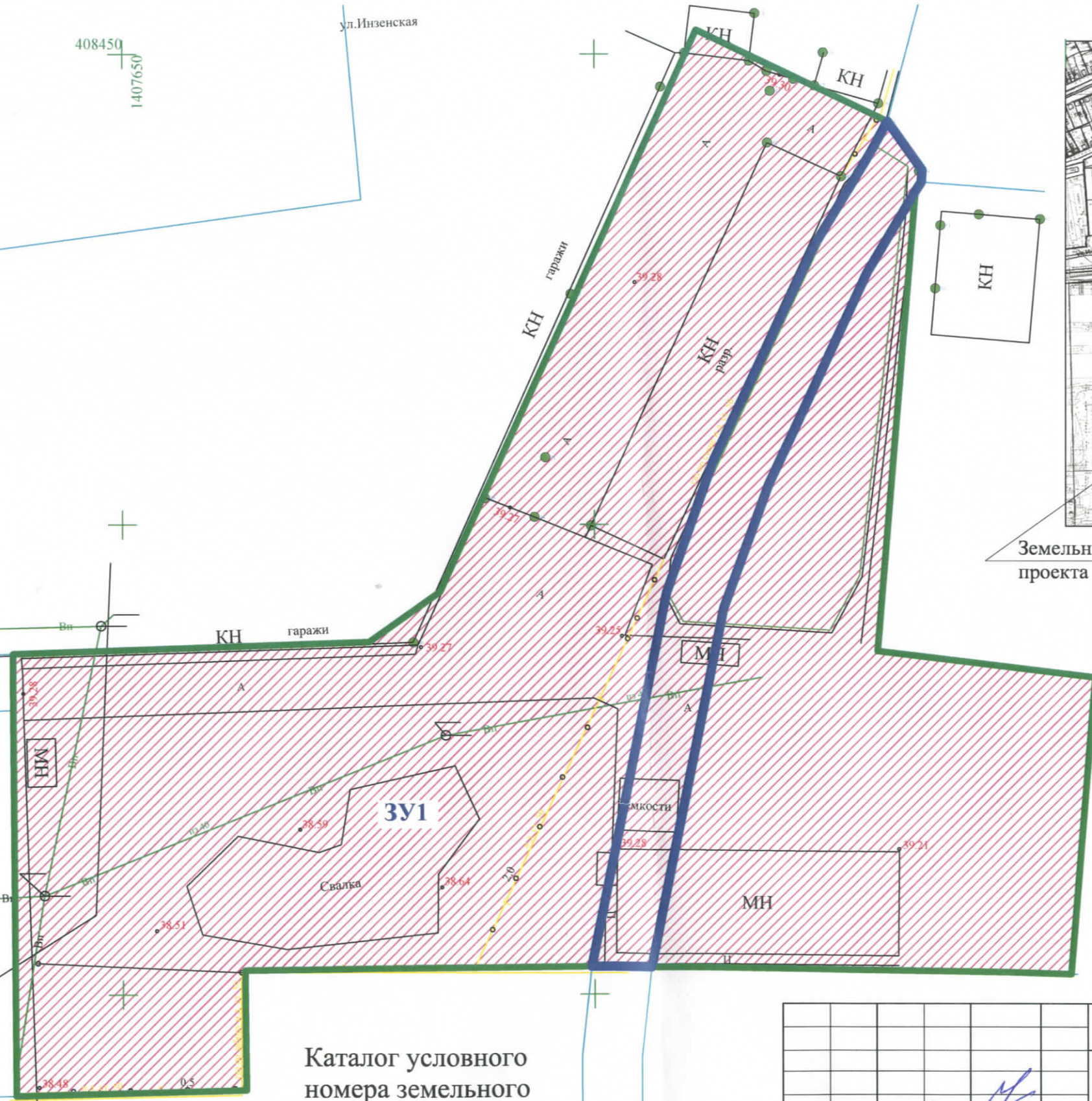


Земельный участок, являющийся объектом разработки данного проекта планировки и межевания по проезду Литейному, 1 в г. Азове.

проезд Литейный

Условные обозначения

-  Границы земельного участка
-  Красная линия
-  Границы земельных участков ранее учтенных и уточненных кадастровой палатой
-  образуемый земельный участок с разрешенным видом использования "Для размещения промышленных объектов"
-  Прирезаемый земельный участок



Каталог условного номера земельного участка

Условный номер з.у.	Площадь
ЗУ1	6456,45 кв.м.

84-2016-ГП

Переславцев К.И., Сонкин С.В.

изм.	кол. уч.	лист	№ док.	подп.	дата	стадия	лист	листов
директор				Каплина		Проект планировки и межевания территории с разрешенным видом использования "Для размещения промышленных объектов" по проезду Литейному, 1 в г. Азове.	П	6
ГИП				Старцев				
разработ.				Роженко		Вид разрешенного использования образуемого земельного участка М 1:500	МП Г. Азова "ГЦТИАиС"	отдел архитектуры и проектирования

Инв. № подл.	Подп. и дата	Взам. инв. №