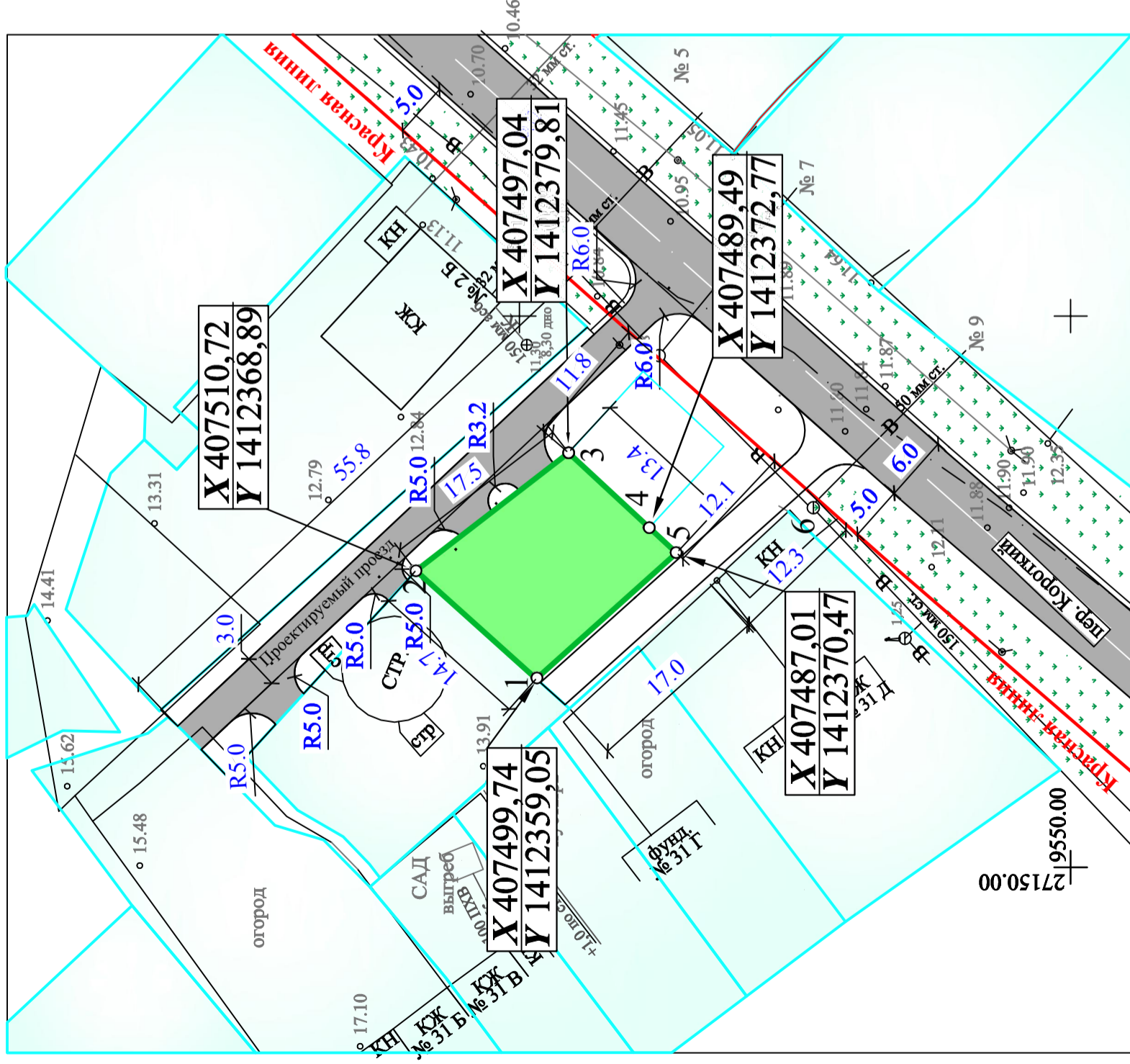
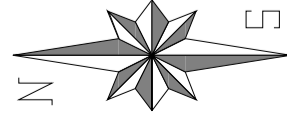

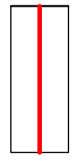





ПРОЕКТ МЕЖЕВАНИЯ ТЕРРИТОРИИ

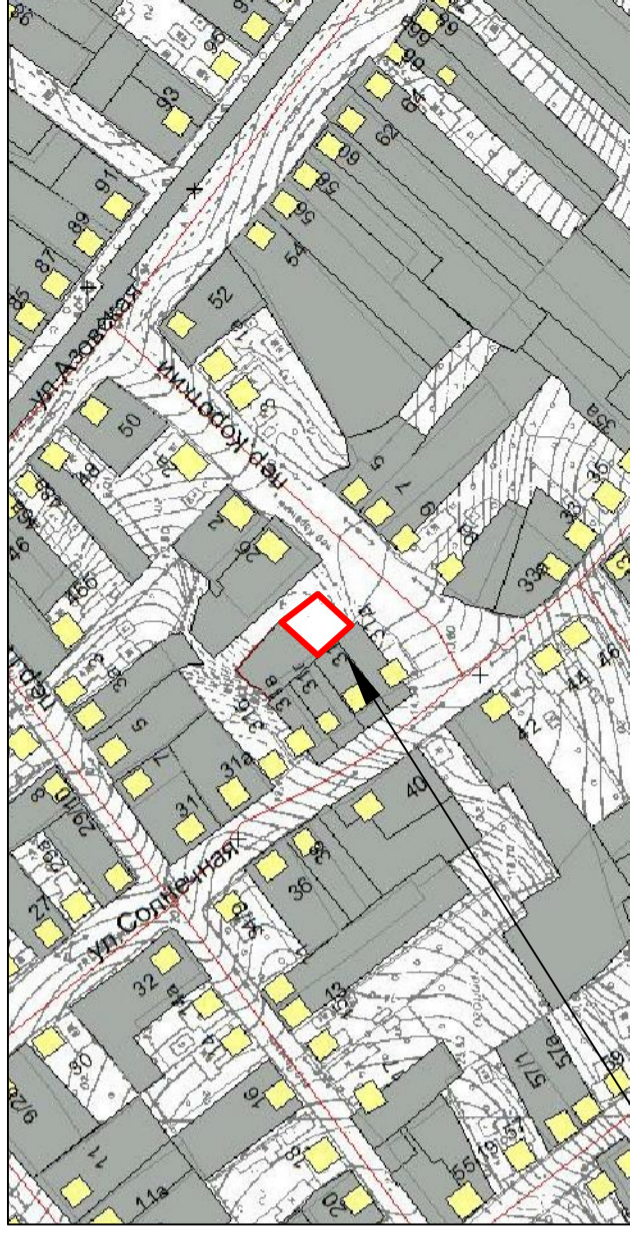
Границы образуемых и изменяемых земельных участков на кадастровом плане территории.



Условные обозначения

-  Границы земельного участка
-  Красная линия
-  Границы земельных участков ранее учтенных и уточненных кадастровой палатой
-  Границы земельного участка формируемого под индивидуальное жилищное строительство
-  Точки поворота границ земельного участка с координатами точек поворотных углов

СИТУАЦИОННЫЙ ПЛАН



Земельный участок, являющийся объектом разработки данного проекта планировки и межевания по пер. Короткому, в районе дома № 2Б в г. Азове под индивидуальное жилищное строительство.

Каталог координат границ участка

номер точки	X (м)	Y (м)	Длина линии (м)
1	407499,74	1412359,05	14,70
2	407510,72	1412368,89	17,50
3	407497,04	1412379,81	10,0
4	407489,49	1412372,77	3,40
5	407487,01	1412370,47	17,0

Общий периметр 62,6 п. м

Общая площадь 240,0 кв. м

Масштаб М 1:500

270-2014-ПЗУ

Чумаков И.К.

изм.	кол. уч.	лист	№ док	подп.	дата	стадия	лист	листов	
						Проект планировки и межевания территории, с разрешенным видом использования "Здания многоквартирных жилых домов" по пер. Короткому в районе дома №2 в г. Азове.	П	1	3
директор	Каплина					Границы образуемых земельных участков; Ситуационный план; Условные обозначения;	МПГ. Азова "ГЦТИАиС" отдел архитектуры и градостроительства		
ГИП	Старцев								
разработ.	Роженко								